

! Verhaltensregeln

Wer in den Bergen unterwegs ist, trägt eine große Verantwortung – nicht nur für sich selbst, sondern auch gegenüber seinen Begleitern und der Natur. Daher sind die folgenden Grundregeln unbedingt zu beachten:

- ▶ bleiben Sie auf den markierten bzw. gespurten Wegen
- ▶ beachten Sie Hinweise, Markierungen und Signale
- ▶ achten Sie auf Alpine Gefahren
- ▶ halten Sie sich an Absperrungen
- ▶ bei Gefahr ist jeder zur Hilfeleistung verpflichtet
- ▶ respektieren Sie den Lebensraum der Tiere, die Natur und die Umwelt
- ▶ hinterlassen Sie keinen Müll
- ▶ gehen Sie nicht alleine!

Ausrüstung:

Festes, hochgeschlossenes Schuhwerk mit rutschfester Sohle oder Spikes, warme Winterkleidung, Handschuhe, Mütze/Stirnband, Lampe & Telefon. Bei Nachtwanderungen: Stirnlampe an der Talstation um € 8,- erhältlich.

! Markierungen:

Bitte beachten Sie, daß nur die pinken Beschilderungen gültig sind! Die gelben Hinweisschilder gelten nur im Sommer. Die Wartung der Winterwanderwege & Loipen erfolgt regelmäßig. Im Tourismusbüro erhalten Sie genaue Informationen über den Zustand der Winterwanderwege und Loipen. Tel.: +43 050 225 400

! Achtung:

Bei sehr starken Schneefällen werden manche Winterwanderwege aus Sicherheitsgründen von der örtlichen Lawinekommission vorübergehend gesperrt! Die Lawinengefahr ist im Gebirge nicht zu unterschätzen. Wir fordern Sie auf sich an diese Sperren zu halten. Infos erhalten Sie im Tourismusbüro unter +43 050 225 400!

! Schwierigkeitsbewertung & Gehzeiten

Winterwanderwege sind grundsätzlich leicht und für jedermann machbar. Man sollte jedoch die Länge der Wanderung bedenken und den Anspruch an die eigene Kondition bei der Tourenplanung berücksichtigen.

! Einkehrmöglichkeiten:

- ▶ Riatschhof: Hnr 211, Tel.: +43 (0) 5473 87389
täglich geöffnet ab 12:00 Uhr,
langer Mittwoch 12:00 – 24:00 Uhr
(Donnerstag Ruhetag)
riatschhof-nauders.at
- ▶ Norbertshöhe: Hnr. 223, Tel.: +43 (0) 5473 87241
täglich geöffnet (Mittwoch Ruhetag)
norbertshoehe.at
- ▶ Arsangs: Gewerbegebiet 1
Tel.: (0) 5473 87427-52
täglich geöffnet
berggenuss.nauders.com
- ▶ Verschiedene Lokale im Dorf

P Parkmöglichkeit:

- ▶ Talstation Mutzkopf, Bushaltestelle Eislaufplatz/Mühle, Talstation Bergkastel

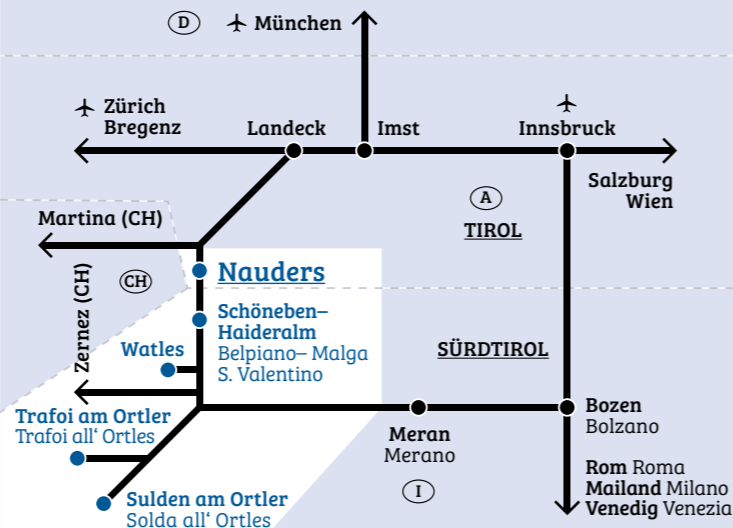
! Notdienste:

- ▶ Europäischer Notruf: 112
- ▶ Bergrettung Nauders: 140
- ▶ Polizei: 133
- ▶ Rotes Kreuz: 144

* Anbieter für geführte Touren:

- ▶ Alpin Sport Oberland / Tel.: +43 (0) 5473 87681
oder +43 (0) 664 2609944
www.alpinsportoberland.com
- ▶ Outdoorclub Nauders / Tel.: +43 (0) 664 3003517
oder +43 (0) 650 5615207
www.outdoorclub.at
- ▶ Dilitz Andreas / Tel.: +43 (0) 650 8772800
- ▶ Skischule Nauders 3000
Tel.: +43 (0) 664 5354764
www.nauders3000.at
- ▶ Skischule Nauders Interski
Tel.: +43 (0) 5473 89040
www.skischule-nauders.at
- ▶ Alexa El Mangalify,
Tel.: +43 (0) 676 6673774

Nähere Infos über geführte Touren erhalten Sie direkt bei den Anbietern.



NAUDERS Tourismus

A-6543 Nauders · Dr. Tschiggfrey-Straße 66
Tel. +43(0)50/225400 · Fax +43(0)50/225410
office@nauders.com
www.nauders.com

www.facebook.com/nauders.reschenpass

NAUDERER Bergbahnen AG

Gewerbegebiet 1
A - 6543 Nauders · Tirol
Tel.: +43 5473 87 427
bergbahnen@nauders.com
www.nauders.com

Nauders
am Reschenpass



www.nauders.com

NATURERLEBNIS.MUTZKOPF WINTER 2019/20



**JEDEN
MITTWOCH**
10:30–14:00 Uhr
17:30–20:00 Uhr

Nauders
am Reschenpass

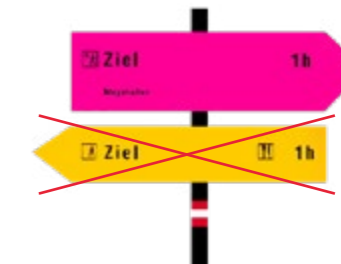


www.nauders.com

RUHEZEIT IN TRAUMHAFTER ATMOSPHERE

Dank der Höhenlage und dem Bekenntnis zum sanften Wintervergnügen, bietet der Naturerlebnis Berg am Mutzkopf vielfältige Möglichkeiten. Das überaus reiche Angebot an alternativer Gesundheits-Bewegung und Winter Spaß abseits der Piste rund um den Mutzkopf mit romantischen Winterwanderungen und präparierten Langlaufloipen versprechen unvergessliche Winter-Impressionen inmitten einer unberührten Winterlandschaft. Der verschneite Schwarz- & Grünsee inmitten einer malerischen Winterlandschaft sind das Highlight einer jeden Erkundungstour durch die Nauderer Bergwelt.

i Dieses einzigartige Wintererlebnis mit atemberaubenden Aussichten ist mit Hilfe des Mutzkopf Sesselliftes jeden Mittwoch ohne größeren Aufstieg unbeschwert erreichbar.



i Beschilderung
Winterwanderwege

- ▶ Bitte nur den pinken Schildern folgen!
- ▶ Die gelbe Markierung sind reine Sommerwanderwege!

KOSTENLOS GEFÜHRTE WANDERUNGEN

Vormittags mit Wanderführer Andreas:

Treffpunkt: 10:30 Uhr, Talstation Mutzkopf | Dauer: ca. 2 Stunden
Dauer der am Tag geführten Wanderung, mit gemütlicher Einkehr am Riatschhof, ca. fünf Stunden.

Abends mit Wanderführerin Alexa:

Treffpunkt: 19:30 Uhr, Talstation Mutzkopf | Dauer: ca. 1,5 Stunden

i Keine Reservierung erforderlich. Winterwanderung mit festem Schuhwerk, (keine Schneeschuhwanderung!)
Wir empfehlen Ski- bzw. Wanderstöcke

WINTERWANDERWEGE AM NATURERLEBNIS.MUTZKOPF

1 Höferunde

Start Bergstation Mutzkopf, dem gespurten Winterwanderweg und immer der Beschilderung **Richtung Nauders/Gasthof Riatsch** folgen. Der Weg führt einmal rund um den Mutzkopf und verläuft ca. 1,5 KM geradeaus bis zu einer Wegkehr. Dem Wegverlauf 2 KM weiter bis zum Tiefhof folgen. Von dort aus gelangen sie über den Fahrweg (700 Meter) zum Gasthof Riatsch (Einkehr). Beim Gasthof Riatsch angelangt kann man über den alten Weg bis zur Talstation Mutzkopf retour wandern.

Start	Bergstation Mutzkopf	Ziel	Talstation Mutzkopf/ Dorf
Länge	6 km	Gehzeit	ca. 2 Stunden 15 Minuten

2 Seenrunde

Start Bergstation Mutzkopf, dem gespurten Winterwanderweg und immer der Beschilderung **Richtung Schwarz-/ Grün See** folgen. Der Weg führt einmal rund um den Mutzkopf, nach 700 Metern links zum Mutzkopf Bergrestaurant (nur Sommerbetrieb). Von dort dem gespurten Wegverlauf Richtung Schwarzer- und Grüner See folgen. Nach ca. 1 KM erreicht man eine Wegkreuzung. Von dort aus weiter Richtung Schwarzer- und Grüner See. Am Schwarzen See angekommen kann man entweder der Beschilderung in Richtung Nauders/ Gasthof Riatsch oder der Beschilderung zum Grünen See folgen. Nach ca. 1 KM kommt man zu einer Wegkreuzung. Talwärts gelangt man zum Gasthof Riatsch bzw. nach Nauders. Bergwärts kann man der Beschilderung in Richtung Grüner See folgen. Vom Grünen See führt derselbe Weg retour.

Start	Bergstation Mutzkopf	Ziel	Talstation Mutzkopf/ Dorf
Länge	über Grün See 10,6 km	Gehzeit	ca. 6 Stunden
Länge	über Schwarz See 7,6 km	Gehzeit	ca. 3 Stunden

3 Höhenloipe Schwarzer See

Über den gespurten Winterwanderweg erreicht man den Einstieg zur Höhenloipe Schwarzer See. Immer der Beschilderung **Richtung Schwarz-/ Grün See** folgen. Der Weg führt einmal rund um den Mutzkopf, nach 700 Metern links zum Mutzkopf Bergrestaurant (nur Sommerbetrieb). Von dort dem gespurten Wegverlauf Richtung Schwarzer- und Grüner See folgen. Nach ca. 1 KM erreicht man eine Wegkreuzung von hier aus kann man in die Höhenloipe Schwarzer See einsteigen und der Loipenbeschilderung zum Schwarzen See folgen.

Start	Kreuzmoos	Ziel	Schwarzsee
Länge	3,2 KM	Gehzeit	-

4 Abendtour Mutzkopf - Nauders

Hinweis: Folgen Sie zusätzlich dem Nummernverlauf der reflektierenden Nachtbeschilderung (ROT). Nr. 50 Start – Nr.1 Ziel. Start Bergstation Mutzkopf, dem gespurten Winterwanderweg und immer der Beschilderung **Richtung Nauders/ Gasthof Riatsch** folgen. Der Weg führt einmal rund um den Mutzkopf und verläuft ca. 1,5 KM geradeaus bis zu einer Wegkehr. Dem Wegverlauf 2 KM weiter bis zum Tiefhof folgen. Von dort aus gelangen sie über den Fahrweg 700 Meter zum Gasthof Riatsch (Einkehr). Beim Gasthof Riatsch angelangt kann man über den Fahrweg 1,6 KM bis zur Talstation Mutzkopf retour wandern.

Start	Bergstation Mutzkopf	Ziel	Talstation Mutzkopf/ Dorf
Länge	6 km	Gehzeit	ca. 2 Stunden 15 Minuten

5 Rund um den Mutzkopf

Hinweis: Folgen Sie dem Nummernverlauf der reflektierenden Nachtbeschilderung (BLAU). Nr. 10 Start – Nr.1 Ziel. Start Bergstation Mutzkopf, dem gespurten Winterwanderweg und der Beschilderung **Richtung Nauders/ Gasthof Riatsch** folgen. Der Weg führt 500 Meter rund um den Mutzkopf und führt zum Ausgangspunkt zurück. Anschließend kann man mit dem Mutzkopflift wieder ins Tal fahren.


Start	Bergstation Mutzkopf	Ziel	Bergstation Mutzkopf
Länge	0,6 km	Gehzeit	ca. 15 min

6 Kohlstatrunde - Länge: 8,2 km



Zweiersessellift Mutzkopf Preise & Öffnungszeiten

Jeden Mittwoch von 10:30 – 14:00 Uhr	Erwachsen Senioren Jugend	Kinder (Jg. 05-13)	Jeden Mittwoch von 17:30 – 20:00 Uhr	Erwachsen Senioren Jugend	Kinder (Jg. 05-13)
Berg- & Talfahrt	€ 13,00	€ 7,00	Berg- & Talfahrt	€ 13,00	€ 7,00
6 Tages Fußgängerkarte	gültig	gültig	6 Tages Fußgängerkarte	nicht gültig	nicht gültig
Skiticket	gültig	gültig	Skiticket	nicht gültig	nicht gültig



Unter maps.nauders.com können Sie Tourenbeschreibungen sowie GPX-Dateien downloaden und anschauen.



Impressum: Für den Inhalt verantwortlich: Tiroler Oberland Tourismus, Teilregion Nauders
 Graphische Gestaltung und Layout: © www.die WEST.at
 Fotos: Rudi Wyhidal, Martin Luggler - Trotz sorgfältiger Recherchen Änderungen und Druckfehler vorbehalten! Der Tourismusverband übernimmt keine Haftung für allfällige Fehler! Stand Dezember 2018

